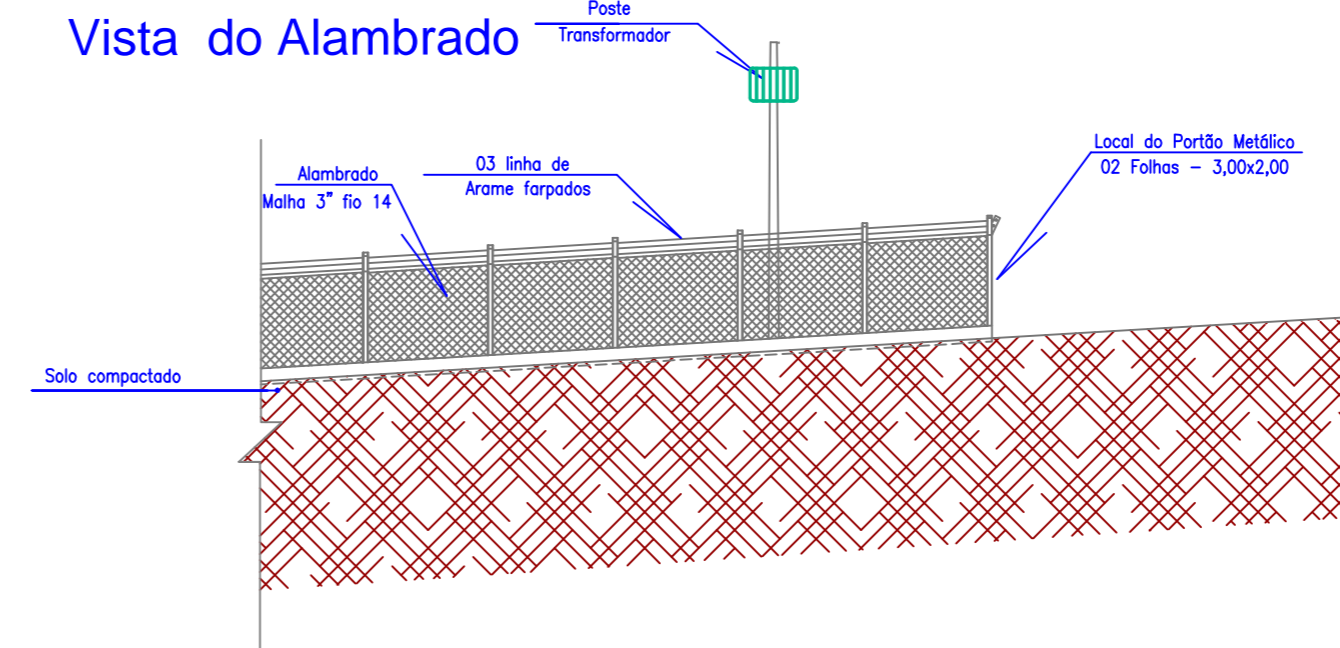

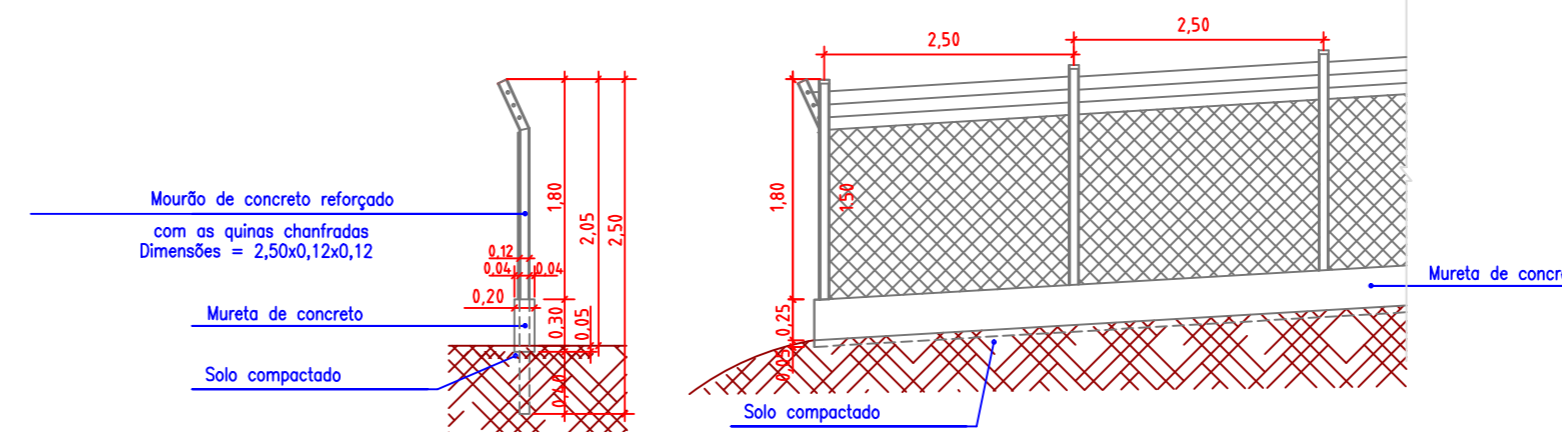


Vista do Alamedado



Detalhamento Alamedado, Mourões e muretas



MAPA DE LOCALIZAÇÃO
22°34'17,44"S - 47°32'47,56"W



PREFEITURA MUNICIPAL DE IRACEMAPOLIS
SECRETARIA MUNICIPAL DE PLANEJAMENTO, OBRAS E MEIO AMBIENTE
Administração 2021-2024

Instalação de Alamedado
"Estação Elevatória - Represa Boa Vista"

Endereço: Rodovia SP 151, acesso pela IRC-345 e Seridão de Passagem
Iracemápolis - SP.

AUTOR DO PROJETO
Edson Donizetti Zaros
ENGENHEIRO CIVIL

Escala 1:1000	REVISÃO R2	Data 29/11/2022	Nº Folha 02 / 05
------------------	---------------	--------------------	---------------------